

**Légende**

- Emprises liées d'accès pour l'entretien des égouts
- Emprises nécessaires pour des aménagements locaux
- Zonage bassin-versant sensible



Département des Pyrénées Atlantiques

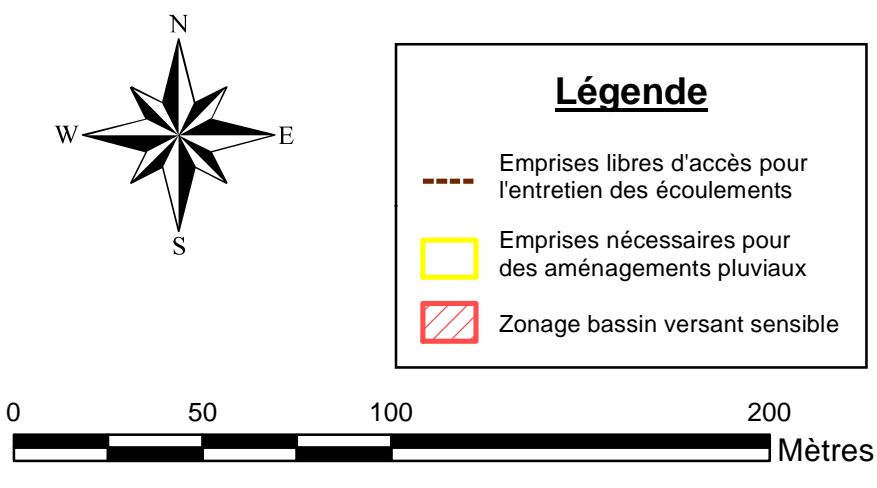
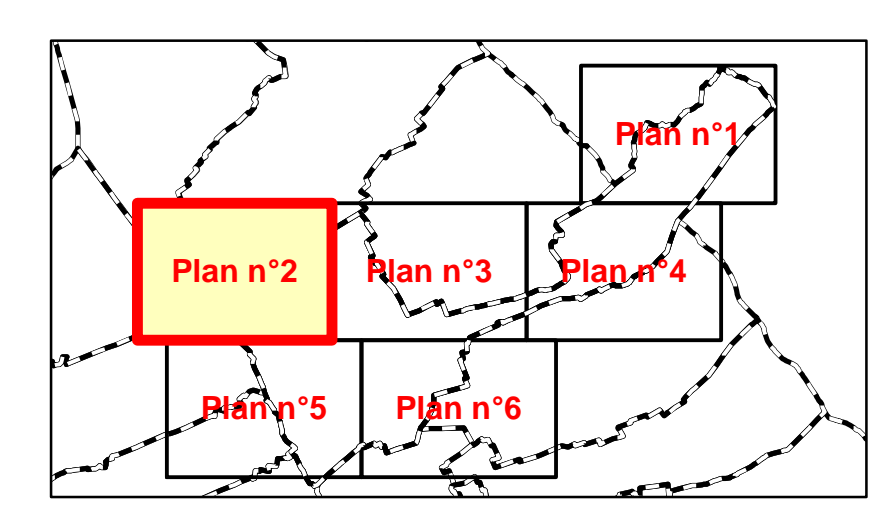
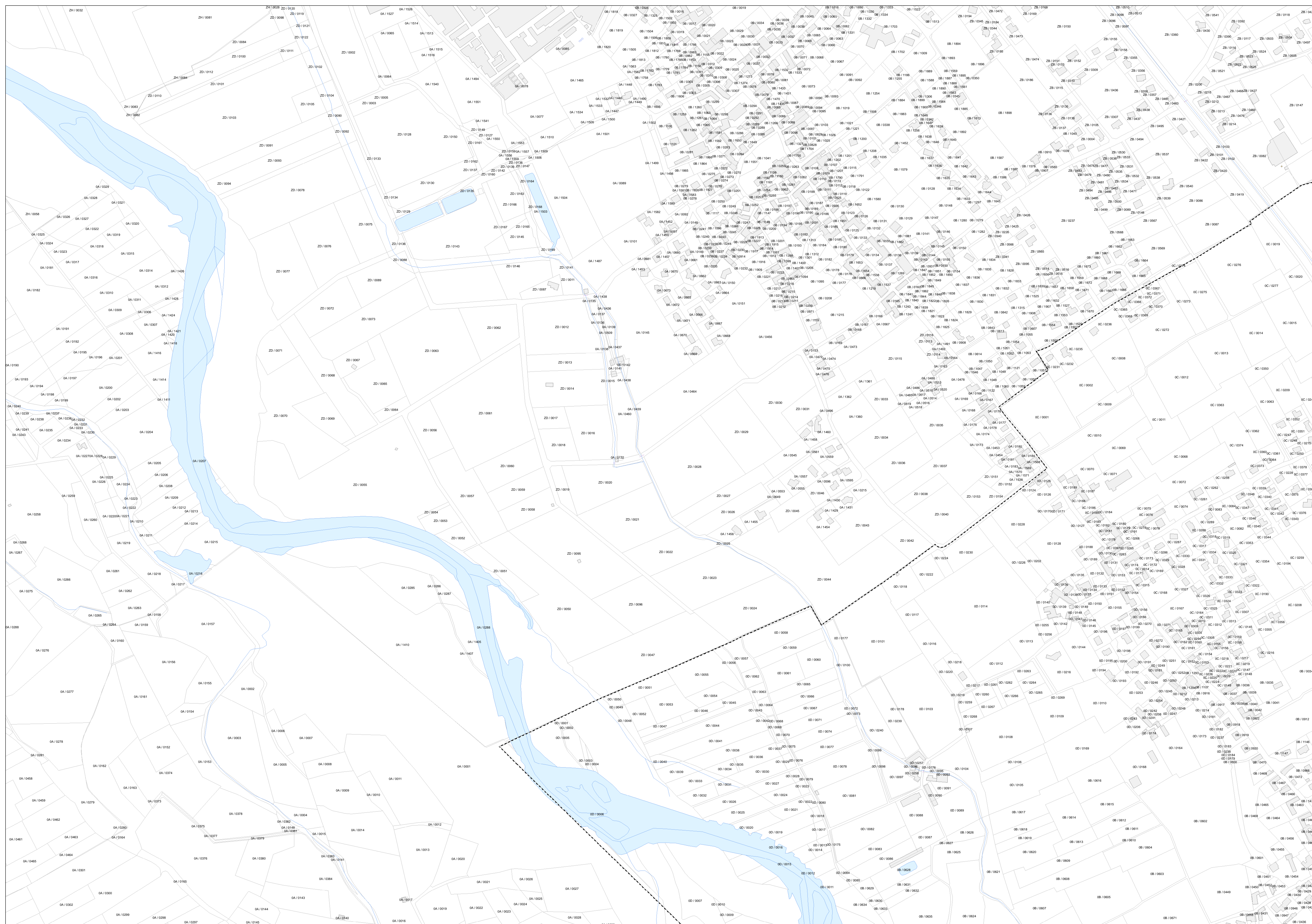
**SCHEMA DIRECTEUR  
DES EAUX PLUVIALES  
DE LA PLAINE DE NAY**

Commune de Boeil Bezing

Plan n°1  
Date : 28/03/2017  
Echelle : 1/2000  
Dossier : 140703



Index	Dates	Modifications	Dessiné	Contrôle
a	28/03/2017	Emission du plan	JCT	BBN



Département des Pyrénées Atlantiques

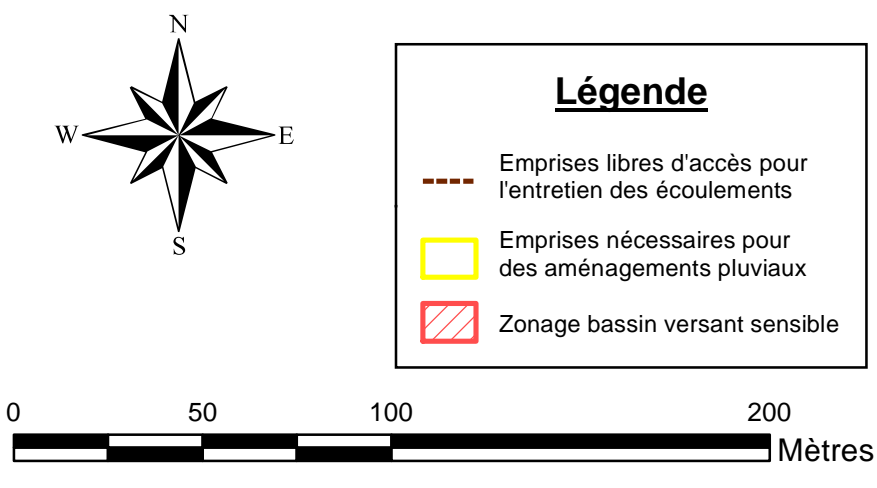
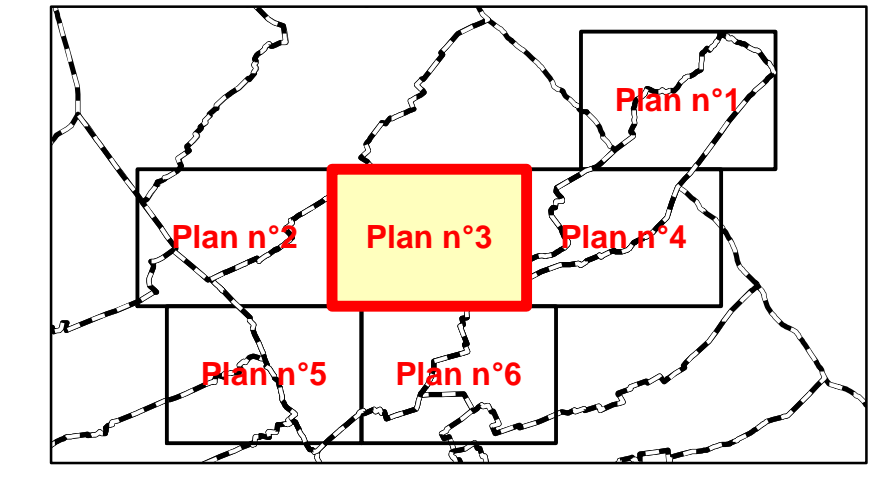
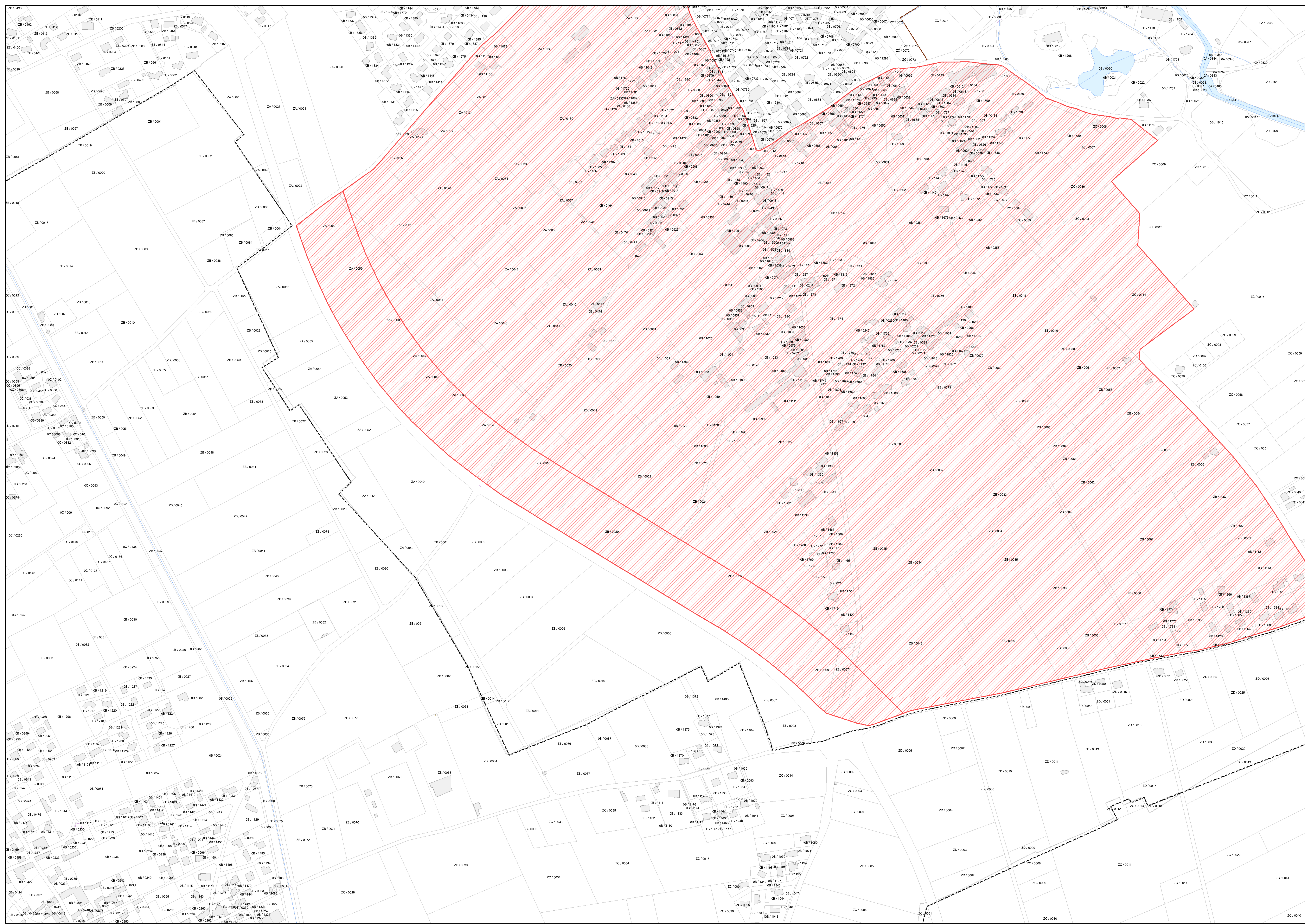
**SCHEMA DIRECTEUR  
DES EAUX PLUVIALES  
DE LA PLAINES DE NAY**

Commune de Boeil Bezing

Plan n°2  
Date: 28/03/2017  
Echelle: 1/2000  
Dossier: 140703



Index	Date	Modifications	Dessiné	Contrôle
a	28/03/2017	Emission du plan	JCT	BBN



Département des Pyrénées Atlantiques

**SCHEMA DIRECTEUR  
DES EAUX PLUVIALES  
DE LA PLAIN DE NAY**

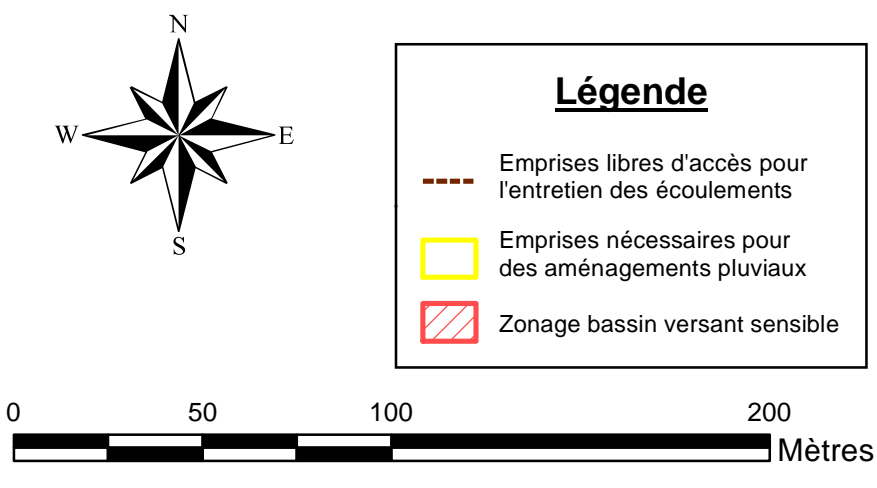
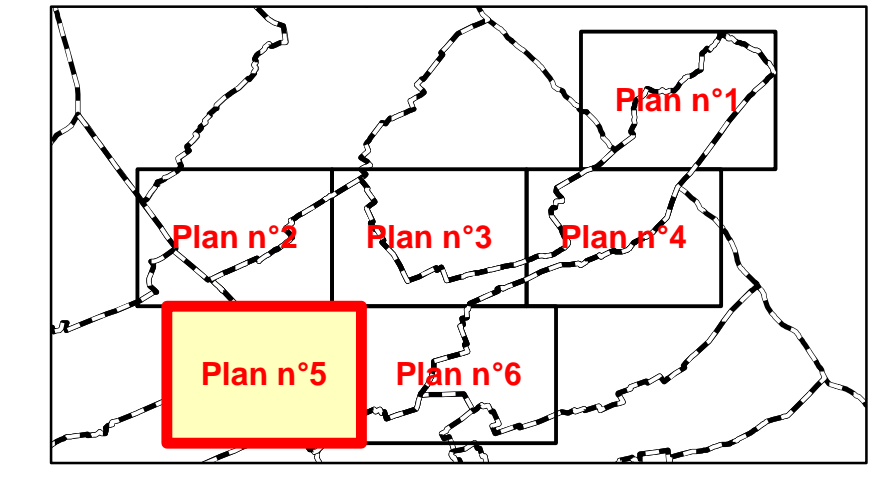
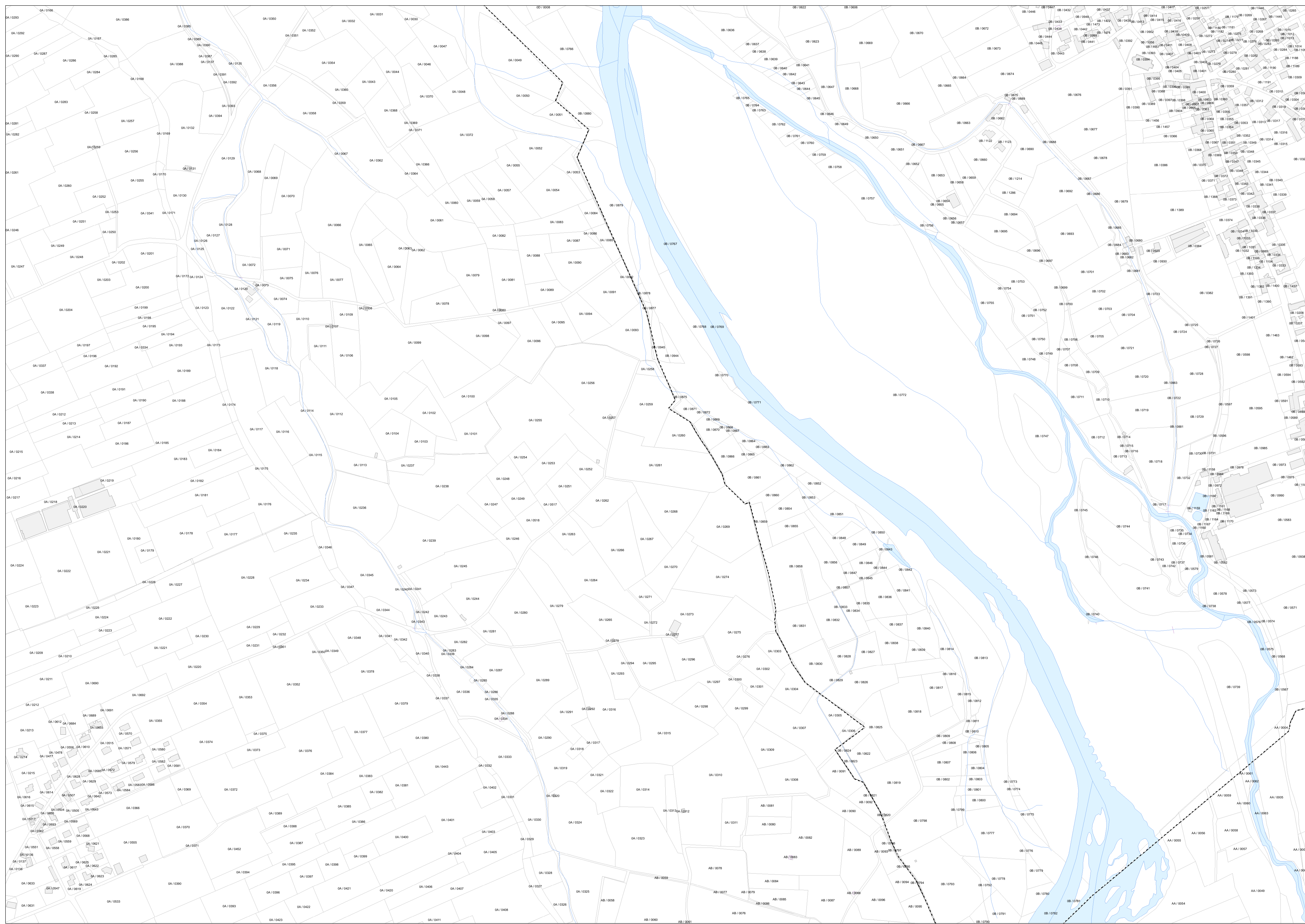
Commune de Boeil Bezing

Plan n°3  
Date: 28/03/2017  
Echelle: 1/2000  
Dossier: 140703



Index	Date	Modifications	Dessiné	Contrôle
a	28/03/2017	Emission du plan	JCT	BBN





Département des Pyrénées Atlantiques

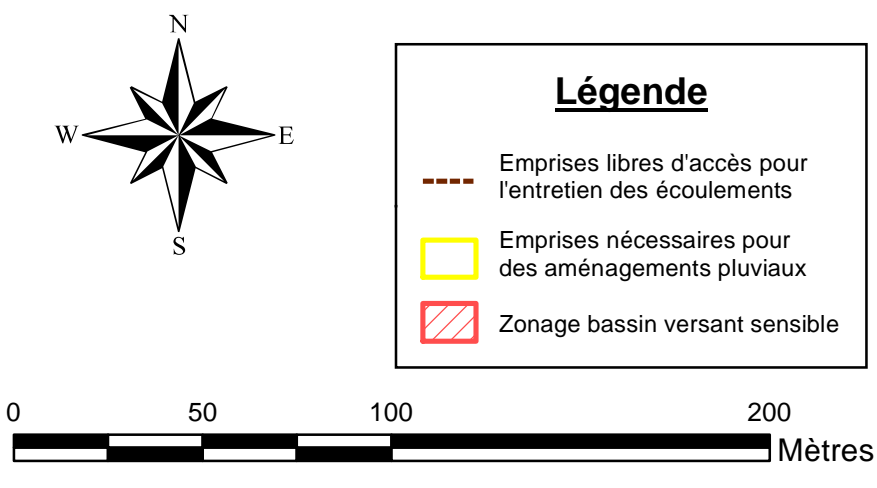
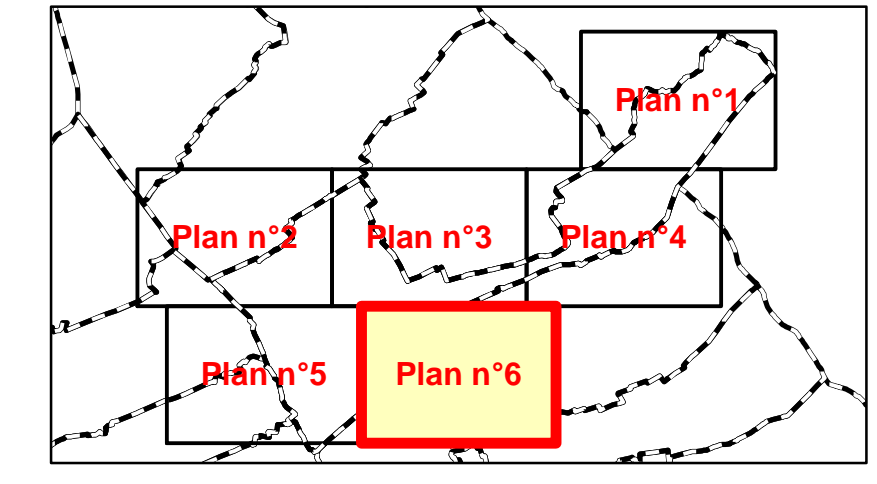
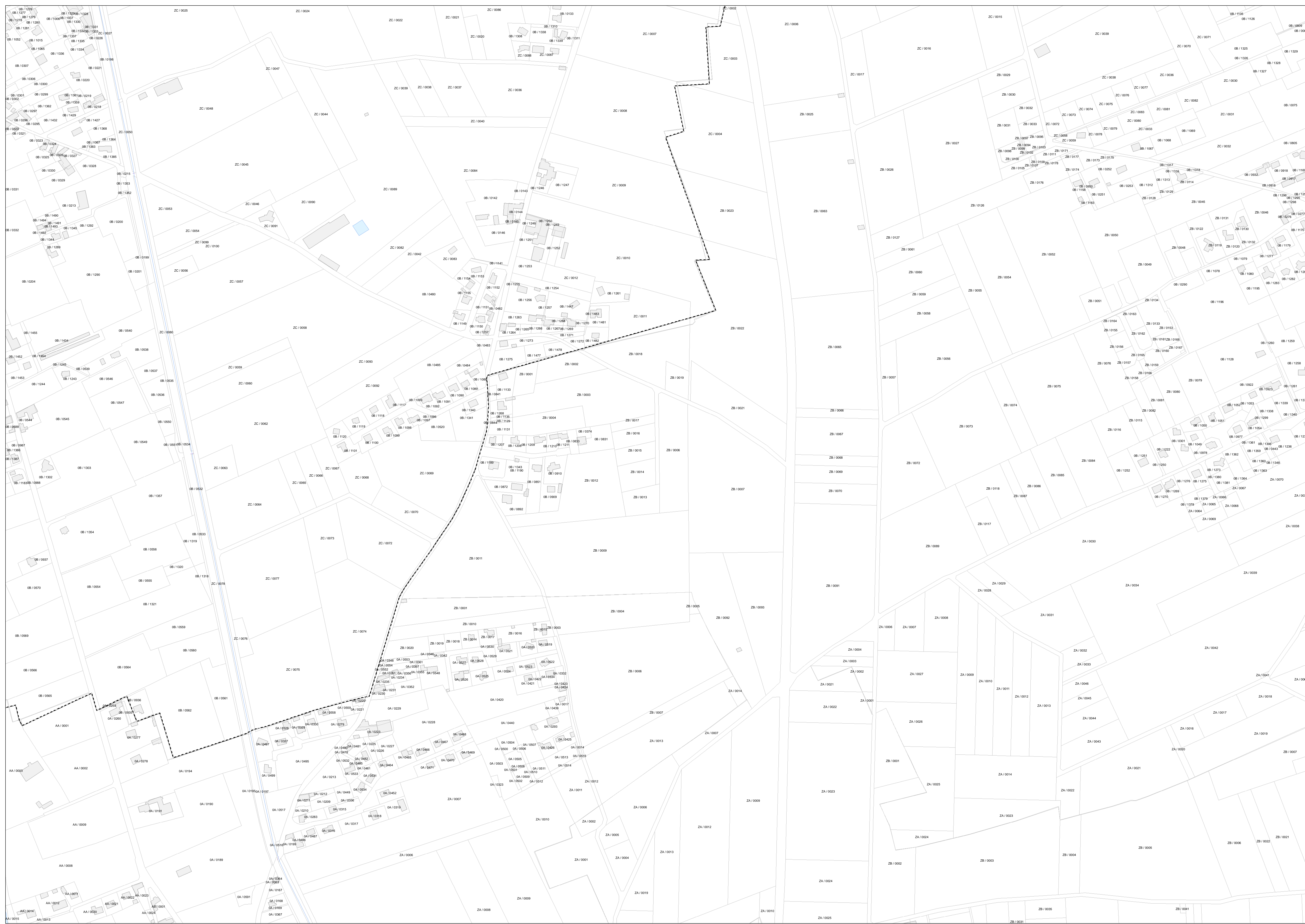
**SCHEMA DIRECTEUR  
DES EAUX PLUVIALES  
DE LA PLAIN DE NAY**

Commune de Boeil Bezing

Plan n°5  
Date : 28/03/2017  
Echelle : 1/2000  
Dossier : 140703



Index	Date	Modifications	Dessiné	Contrôle
a	28/03/2017	Emission du plan	JCT	BBN



**Légende**

- Emprises liées d'accès pour l'entretien des équipements
- Emprises nécessaires pour des aménagements locaux
- Zonage bassin-versant sensible



Département des Pyrénées Atlantiques

**SCHEMA DIRECTEUR  
DES EAUX PLUVIALES  
DE LA PLAINE DE NAY**

Commune de Boeil Bezing

Plan n°5  
Date : 28/03/2017  
Echelle : 1/2000  
Dossier : 140703



Indice	Dates	Modifications	Dessiné	Contrôle
a	28/03/2017	Emission du plan	JCT	BBN